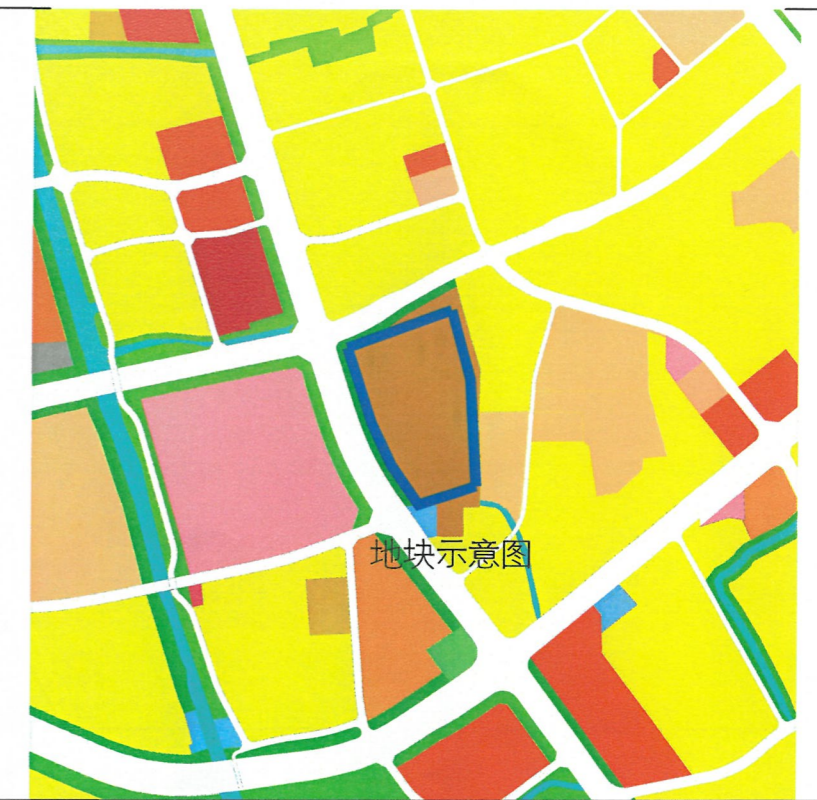
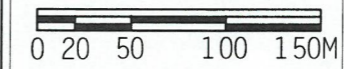
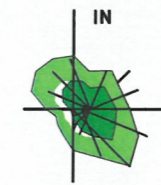


# 地块区位图



地块示意图



说明：  
本地块一年内未签订国有土地使用权出让合同的，地块规划图自行失效。

## 图例

- |                   |            |
|-------------------|------------|
| 道路红线及中心线          | 高压线及高压控制走廊 |
| 可建设用地范围线          | 轨道交通控制线    |
| 建筑控制线             | 文物保护范围     |
| 高层建筑控制线           | 现状保留建筑     |
| 地下空间控制线           | 绿地范围       |
| 禁止机动车出入口控制线       | 尺寸标注       |
| 机动车开口方向           | 河道水系       |
| 建筑限高区域            | 坐标标注       |
| 可建设用地范围内轨道交通特别保护区 |            |

## 无锡市自然资源和规划局地块规划图

|       |                    |      |              |
|-------|--------------------|------|--------------|
| 地块位置  | 规划道路-规划道路-贡湖大道-隐秀路 |      |              |
| 地块名称  | 贡湖大道与隐秀路交叉口东南侧地块   | 地块编号 | XDG-2022-60号 |
| 所属行政区 | 经开区                | 日期   | 2022年7月      |

